

Градостроительный план земельного участка

№

Р Ф - 23 - 4 - 35 - 2 - 09 - 2025 - 0116 - 0

Градостроительный план земельного участка подготовлен на основании заявления письма управления по вопросам земельных отношений и учета муниципальной собственности администрации муниципального образования Усть-Лабинский район (5116 от 29.08.2025).

(реквизиты заявления правообладателя земельного участка, иного лица в случаях, предусмотренных частями 1.1 и 1.2 статьи 57.3 Градостроительного кодекса Российской Федерации, с указанием ф.и.о. заявителя- физического лица, либо реквизиты заявления и наименование заявителя- юридического лица о выдаче градостроительного плана земельного участка)

Местонахождение земельного участка

Краснодарский край

(субъект Российской Федерации)

Усть-Лабинский район

(муниципальный район или городской округ)

Кирпильское сельское поселение, ст-ца Кирпильская, ул. Советская

(поселение)

Описание границ земельного участка (образуемого земельного участка) 23:35:0402003:1108

Обозначение (номер) характерной точки	Перечень координат характерных точек в системе координат, используемой для ведения Единого государственного реестра недвижимости	
	X	Y
1	516498.80	2202842.81
2	516499.02	2202858.77
3	516369.34	2202811.70
4	516369.12	2202790.47

Кадастровый номер земельного участка (при наличии) или в случае, предусмотренных частями 1.1 и 1.2 статьи 57.3 Градостроительного кодекса Российской Федерации, условный номер образуемого земельного участка на основании утвержденных проекта межевания территории и (или) схемы расположения земельного участка или земельных участков на кадастровом плане территории: 23:35:0402003:1108.

Площадь земельного участка 2400 кв. м

В границах земельного участка объекты капитального строительства отсутствуют.

Информация о границах зоны планируемого размещения объекта капитального строительства в соответствии с утвержденным проектом планировки территории (при наличии)

Проект планировки территории не утвержден

Обозначение (номер) характерной точки	Перечень координат характерных точек в системе координат, используемой для ведения Единого государственного реестра недвижимости	
	X	Y
-	-	-

Реквизиты проекта планировки территории и (или) проекта межевания территории в случае, если земельный участок расположен в границах территории, в отношении которой утверждены проект планировки территории и (или) проект межевания территории

Документация по планировке территории не утверждена

(указывается в случае, если земельный участок расположен в границах территории в отношении которой утверждены проект планировки территории и (или) проект межевания территории)

Информация о расположении земельного участка в границах территории, в отношении которой принято решение о комплексном развитии территории и (или) заключен договор о комплексном развитии территории

(указывается в случае, если земельный участок расположен в границах территории в отношении которой принято решение о комплексном развитии территории и (или) заключен договор о комплексном развитии территории)

Градостроительный план подготовлен Киселев Александр Николаевич
Начальник управления архитектуры и градостроительства администрации
муниципального образования Усть-Лабинский район
(ф.и.о., должность уполномоченного лица, наименование органа)

М.П.

(при наличии) (подпись)

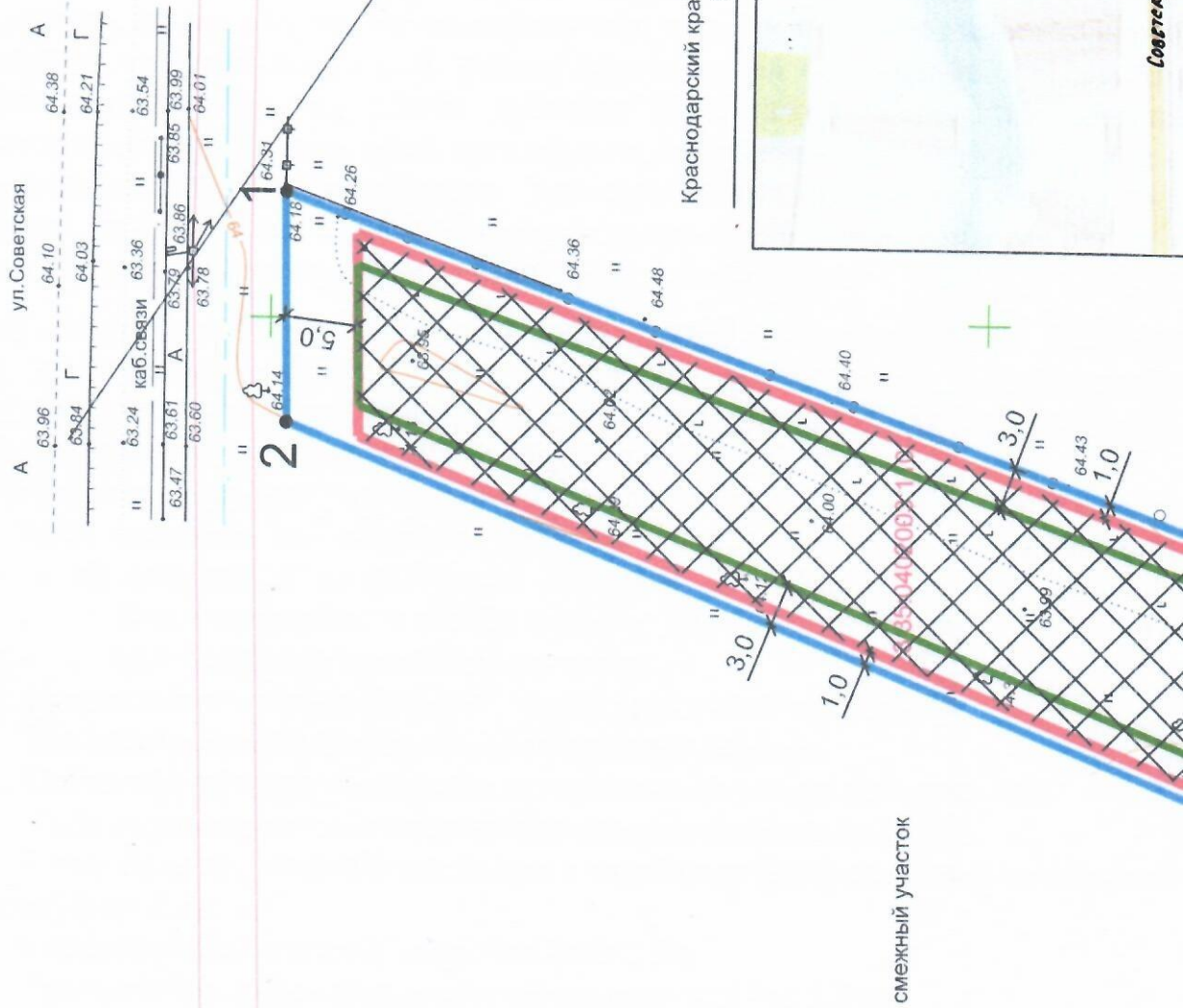
/А.Н. Киселев /

(расшифровка подписи)

Дата выдачи _____


1. Чертеж градостроительного плана земельного участка

Краснодарский край, р-н Усть-Лабинский, Кирпильское сельское поселение, ст-ца Кирпильская, ул. Советская



Ситуационный план

Краснодарский край, р-н Усть-Лабинский, Кирпильское сельское поселение, ст-ца Кирпильская, ул. Советская





1:1000
(масштаб)

KOB. M.

2400


Площадь земельного участка -

OS

225 | 516400

Условные обозначения

- граница земельного участка
- граница допустимого размещения для жилого дома
- граница допустимого размещения вспомогательных строений и сооружений
- охранный зона ЛЭП 10кВ - 10 м; ЛЭП 35 кВ - 15 м



1. X=516498.80 Y=2202842.81
2. X=516499.02 Y=2202858.77
3. X=516369.34 Y=2202811.70
4. X=516369.12 Y=2202790.47

					ЧЕРТЕЖ ГРАДОСТРОИТЕЛЬНОГО ПЛАНА ЗЕМЕЛЬНОГО УЧАСТКА	
					Чертеж градостроительного плана земельного участка разработан управлением архитектуры и градостроительства администрации муниципального образования Усть-Лабинский район	
				Стадия	Лист	Листов
						3
				Адрес земельного участка: ст-ца Кирпильская, ул. Советская		
				Кадастровый номер земельного участка К№ 23:35:0402003:1108		
				08.09.25		
				08.09.25		
				Киселев А.Н.		
Начальник управления						
Гл. спец.				Синчук Д.С.		

Чертеж(и) градостроительного плана земельного участка разработан(ы) на основе топографической съемки в масштабе 1:500, выполненной в 2025 г. обществом с ограниченной ответственностью «Геопроект».

(дата, наименование организации, подготовившей топографическую основу)

Чертеж градостроительного плана земельного участка разработан 8 сентября 2025г. управлением архитектуры и градостроительства администрации муниципального образования Усть-Лабинский район.

(дата, наименование организации)

2. Информация о градостроительном регламенте земельного участка либо требованиях к параметрам и размещению объекта капитального строительства, расположенного на земельном участке, на который действие градостроительного регламента не распространяется или для которого градостроительный регламент не устанавливается

Земельный участок расположен в зоне застройки индивидуальными жилыми домами(Ж- 1). Установлен градостроительный регламент

2.1 Реквизиты акта органа государственной власти субъекта Российской Федерации, органа местного самоуправления, содержащего градостроительный регламент либо реквизиты акта федерального органа государственной власти, органа государственной власти субъекта Российской Федерации, органа местного самоуправления, иной организации, определяющего, в соответствии с федеральными законами, порядок использования земельного участка, на который действие градостроительного регламента не распространяется или для которого градостроительный регламент не устанавливается.

Совет Кирпильского сельского поселения Усть-Лабинского района. Решение «Об утверждении «Правил землепользования и застройки Кирпильского сельского поселения Усть-Лабинского района» от 30июля 2013 г. №2, протокол №55(редакция от 12декабря 2024 г. № 21 протокол № 75).

2.2 Информация о видах разрешенного использования земельного участка
Согласно выписки из Единого государственного реестра недвижимости земельный участок с кадастровым номером 23:35:0402003:1108, площадь 2400 кв. м. Вид разрешенного использования: для ведения личного подсобного хозяйства (приусадебный земельный участок).

Градостроительный регламент территориальной зоны Ж-1

Зона застройки индивидуальными жилыми домами.

Основные виды разрешенного использования земельного участка:

- для индивидуального жилищного строительства (код 2.1);
- для ведения личного подсобного хозяйства (приусадебный земельный участок) (код 2.2);
- блокированная жилая застройка (код 2.3);
- размещение гаражей для собственных нужд (код 2.7.2);
- предоставление коммунальных услуг (код 3.1.1);
- благоустройство территории (код 12.0.2);
- улично-дорожная сеть (код 12.0.1);
- земельные участки, входящие в состав общего имущества собственников индивидуальных жилых домов в малоэтажном жилом комплексе (код 14.0).

Условно разрешенные виды использования земельного участка:

- деловое управление (код 4.1);
- общественное питание (код 4.6);
- амбулаторное ветеринарное обслуживание (код 3.10.1);
- бытовое обслуживание (код 3.3);
- магазины (код 4.4);
- дома социального обслуживания (код 3.2.1);
- оказание социальной помощи населению (код 3.2.2);
- оказание услуг связи (код 3.2.3);
- обеспечение занятий спортом в помещениях (код 5.1.2);
- площадки для занятий спортом (код 5.1.3);
- дошкольное, начальное и среднее общее образование (код 3.5.1);
- амбулаторно-поликлиническое обслуживание (код 3.4.1);
- малоэтажная многоквартирная жилая застройка (код 2.1.1).

Вспомогательные виды разрешенного использования земельного участка:

- нет.

Ж – 1. Зона застройки индивидуальными жилыми домами.

**ОСНОВНЫЕ ВИДЫ И ПАРАМЕТРЫ РАЗРЕШЕННОГО ИСПОЛЬЗОВАНИЯ
ЗЕМЕЛЬНЫХ УЧАСТКОВ И ОБЪЕКТОВ КАПИТАЛЬНОГО СТРОИТЕЛЬСТВА**

Наименование вида разрешенного использования земельного участка, код	Описание вида разрешенного использования земельного участка согласно Классификатору видов разрешенного использования земельных участков	Предельные размеры земельных участков и предельные параметры разрешенного строительства
Для индивидуального жилищного строительства [2.1]	Размещение жилого дома (отдельно стоящего здания количеством надземных этажей не более чем три, высотой не более двадцати метров, которое состоит из комнат и помещений вспомогательного использования, предназначенных для удовлетворения гражданами бытовых и иных нужд, связанных с их проживанием в таком здании, не предназначенного для раздела на самостоятельные объекты недвижимости); выращивание сельскохозяйственных культур; размещение гаражей для собственных нужд и хозяйственных построек	минимальная/максимальная площадь земельных участков – 400/5000 кв. м; минимальная ширина земельных участков вдоль фронта улицы (проезда) – 12 м; максимальное количество надземных этажей зданий – 3 этажа (включая мансардный этаж); максимальная высота зданий от уровня земли до верха перекрытия последнего этажа (или конька кровли) - 20 м; максимальный процент застройки в границах земельного участка – 50% (процент застройки подземной части не регламентируется); коэффициент плотности застройки Кпз-0,7;
Для ведения личного подсобного	Размещение жилого дома, указанного в описании вида разрешенного использования с	

Наименование вида разрешенного использования земельного участка, код	Описание вида разрешенного использования земельного участка согласно Классификатору видов разрешенного использования земельных участков	Предельные размеры земельных участков и предельные параметры разрешенного строительства
хозяйства (приусадебный земельный участок) [2.2]	кодом 2.1; производство сельскохозяйственной продукции; размещение гаража и иных вспомогательных сооружений; содержание сельскохозяйственных животных	
Блокированная жилая застройка [2.3]	Размещение жилого дома, блокированного с другим жилым домом (другими жилыми домами) в одном ряду общей боковой стеной (общими боковыми стенами) без проемов и имеющего отдельный выход на земельный участок; разведение декоративных и плодовых деревьев, овощных и ягодных культур; размещение гаражей для собственных нужд и иных вспомогательных сооружений; обустройство спортивных и детских площадок, площадок для отдыха	<p>минимальная/максимальная площадь земельных участков – 100/2000 кв. м;</p> <p>минимальная ширина земельных участков, подлежащих застройке (вдоль фронта улицы/проезда, территории общего пользования) – 6 м;</p> <p>максимальное количество надземных этажей зданий – 3 этажа (включая мансардный этаж);</p> <p>максимальная высота зданий от уровня земли до верха перекрытия последнего этажа (или конька кровли) - 20 м;</p> <p>максимальный процент застройки в границах земельного участка – 60% (процент застройки подземной части не регламентируется);</p> <p>коэффициент плотности застройки Кпз-0,7</p> <p>Минимальный отступ строений от границ участка – 3 м. за исключением блокировки жилых домов, в таких случаях блокированные дома располагаются по границе общей стеной (без проемов) с отступом 0 м.</p>
Размещение гаражей для собственных нужд [2.7.2]	Размещение для собственных нужд отдельно стоящих гаражей и (или) гаражей, блокированных общими стенами с другими гаражами в одном ряду, имеющих общие с ними крышу, фундамент и коммуникации	<p>минимальная/максимальная площадь земельных участков для отдельно стоящих гаражей – 50/100 кв. м;</p> <p>минимальная/максимальная площадь земельных участков для гаражей, блокированных общими</p>

Наименование вида разрешенного использования земельного участка, код	Описание вида разрешенного использования земельного участка согласно Классификатору видов разрешенного использования земельных участков	Предельные размеры земельных участков и предельные параметры разрешенного строительства
		стенами с другими гаражами в одном ряду, имеющих общие с ними крышу, фундамент и коммуникации – 100/500 кв. м; максимальное количество надземных этажей зданий – 1 этаж
Предоставление коммунальных услуг [3.1.1]	Размещение зданий и сооружений, обеспечивающих поставку воды, тепла, электричества, газа, отвод канализационных стоков, очистку и уборку объектов недвижимости (котельных, водозаборов, очистных сооружений, насосных станций, водопроводов, линий электропередач, трансформаторных подстанций, газопроводов, линий связи, телефонных станций, канализаций, стоянок, гаражей и мастерских для обслуживания уборочной и аварийной техники, сооружений, необходимых для сбора и плавки снега)	минимальная/максимальная площадь земельных участков - 4 кв. м/10000 кв.м максимальная высота зданий, строений, сооружений от уровня земли - 35 м; максимальный процент застройки в границах земельного участка – 60% (процент застройки подземной части не регламентируется);
Благоустройство территории [12.0.2]	Размещение декоративных, технических, планировочных, конструктивных устройств, элементов озеленения, различных видов оборудования и оформления, малых архитектурных форм, некапитальных нестационарных строений и сооружений, информационных щитов и указателей, применяемых как составные части благоустройства территории, общественных туалетов	Не подлежат установлению
Улично- дорожная сеть [12.0.1]	Размещение объектов улично- дорожной сети: автомобильных дорог, трамвайных путей и пешеходных тротуаров в границах населенных пунктов,	

Наименование вида разрешенного использования земельного участка, код	Описание вида разрешенного использования земельного участка согласно Классификатору видов разрешенного использования земельных участков	Предельные размеры земельных участков и предельные параметры разрешенного строительства
	пешеходных переходов, бульваров, площадей, проездов, велодорожек и объектов велотранспортной и инженерной инфраструктуры; размещение придорожных стоянок (парковок) транспортных средств в границах городских улиц и дорог, за исключением предусмотренных видами разрешенного использования с кодами 2.7.1, 4.9, 7.2.3 , а также некапитальных сооружений, предназначенных для охраны транспортных средств	
Земельные участки, входящие в состав общего имущества собственников индивидуальных жилых домов в малоэтажном жилом комплексе [14.0]	Земельные участки, относящиеся к общему имуществу собственников индивидуальных жилых домов в малоэтажном жилом комплексе и предназначенные для удовлетворения потребностей собственников индивидуальных жилых домов в малоэтажном жилом комплексе и (или) для размещения объектов капитального строительства, иного имущества, относящегося к общему имуществу собственников индивидуальных жилых домов в малоэтажном жилом комплексе	В соответствии с утвержденной документацией по планировке территории

**УСЛОВНО РАЗРЕШЕННЫЕ ВИДЫ И ПАРАМЕТРЫ ИСПОЛЬЗОВАНИЯ
ЗЕМЕЛЬНЫХ УЧАСТКОВ И ОБЪЕКТОВ КАПИТАЛЬНОГО СТРОИТЕЛЬСТВА**

Наименование вида разрешенного использования земельного участка, код	Описание вида разрешенного использования земельного участка согласно Классификатору видов разрешенного использования земельных участков	Предельные размеры земельных участков и предельные параметры разрешенного строительства
Деловое управление [4.1]	Размещение объектов капитального строительства с целью: размещения объектов управленческой деятельности, не связанной с государственным или муниципальным	Минимальная/максимальная площадь земельных участков – 400/2000 кв. м; максимальное количество надземных этажей зданий – 2 этажа (включая мансардный этаж);

Наименование вида разрешенного использовани я земельного участка, код	Описание вида разрешенного использования земельного участка согласно Классификатору видов разрешенного использования земельных участков	Предельные размеры земельных участков и предельные параметры разрешенного строительства
	управлением и оказанием услуг, а также с целью обеспечения совершения сделок, не требующих передачи товара в момент их совершения между организациями, в том числе биржевая деятельность (за исключением банковской и страховой деятельности)	максимальный процент застройки в границах земельного участка – 60% (процент застройки подземной части не регламентируется); данные объекты должны иметь необходимое расчетное количество парковочных мест (отдельно стоящих, встроенных, пристроенных, подземных) только на территории своих земельных участков.
Общественное питание [4.6]	Размещение объектов капитального строительства в целях устройства мест общественного питания (рестораны, кафе, столовые, закусочные, бары)	максимальная высота зданий от уровня земли до верха перекрытия последнего этажа (или конька кровли) - 20 м
Амбулаторное ветеринарное обслуживание [3.10.1]	Размещение объектов капитального строительства, предназначенных для оказания ветеринарных услуг без содержания животных	минимальный процент озеленения участка - 30%;
Бытовое обслуживание [3.3]	Размещение объектов капитального строительства, предназначенных для оказания населению или организациям бытовых услуг (мастерские мелкого ремонта, ателье, бани, парикмахерские, прачечные, химчистки, похоронные бюро)	минимальная/максимальная площадь земельных участков – 100/5000 кв. м; максимальное количество надземных этажей зданий – 2 этажа (включая мансардный этаж); максимальный процент застройки в границах земельного участка – 60% (процент застройки подземной части не регламентируется);
Магазины [4.4]	Размещение объектов капитального строительства, предназначенных для продажи товаров, торговая площадь которых составляет до 5000 кв. м	максимальная общая площадь встроенных объектов - 150 м2. Объекты по оказанию услуг и обслуживанию населения

Наименование вида разрешенного использовани я земельного участка, код	Описание вида разрешенного использования земельного участка согласно Классификатору видов разрешенного использования земельных участков	Предельные размеры земельных участков и предельные параметры разрешенного строительства
Дома социального обслуживания [3.2.1]	Размещение зданий, предназначенных для размещения домов престарелых, домов ребенка, детских домов, пунктов ночлега для бездомных граждан; размещение объектов капитального строительства для временного размещения вынужденных переселенцев, лиц, признанных беженцами	допускается размещать в отдельно стоящих, встроенных или пристроенных объектах с изолированными от жилых зданий или их частей входами с учетом следующих условий: во встроенных или пристроенных к жилому дому помещениях общественного назначения не допускается размещать учреждения торговли, производственные мастерские и склады, являющиеся источниками шума, вибрации, ультразвуковых и электромагнитных полей, загрязнения водостоков и других вредных факторов воздействия на окружающую среду;
Оказание социальной помощи населению [3.2.2]	Размещение зданий, предназначенных для служб психологической и бесплатной юридической помощи, социальных, пенсионных и иных служб (службы занятости населения, пункты питания малоимущих граждан), в которых осуществляется прием граждан по вопросам оказания социальной помощи и назначения социальных или пенсионных выплат, а также для размещения общественных некоммерческих организаций: некоммерческих фондов, благотворительных организаций, клубов по интересам	не допускается размещать магазины с наличием взрывопожароопасных веществ и материалов, а также предприятия бытового обслуживания, в которых применяются легковоспламеняющиеся жидкости (за исключением парикмахерских, мастерских по ремонту часов и обуви); обустройство входа в виде крыльца или лестницы, изолированных от жилой части здания; обустройство входа и временной стоянки автомобилей в пределах границ земельного участка, принадлежащего застройщику; оборудования площадок для остановки автомобилей;
Оказание услуг связи [3.2.3]	Размещение зданий, предназначенных для размещения пунктов оказания услуг почтовой, телеграфной, междугородней и международной телефонной связи	соблюдения норм благоустройства, установленных соответствующими муниципальными правовыми актами; запрещается размещение объектов, вредных для здоровья

Наименование вида разрешенного использовани я земельного участка, код	Описание вида разрешенного использования земельного участка согласно Классификатору видов разрешенного использования земельных участков	Предельные размеры земельных участков и предельные параметры разрешенного строительства
Обеспечение занятий спортом в помещениях [5.1.2]	Размещение спортивных клубов, спортивных залов, бассейнов, физкультурно- оздоровительных комплексов в зданиях и сооружениях	населения (магазинов стройматериалов, москательно- химических товаров и т.п.). Объекты со встроенными и пристроенными помещениями
Площадки для занятий спортом [5.1.3]	Размещение площадок для занятия спортом и физкультурой на открытом воздухе (физкультурные площадки, беговые дорожки, поля для спортивной игры)	ритуальных услуг следует размещать на границе жилой зоны. максимальная высота зданий от уровня земли до верха перекрытия последнего этажа (или конька кровли) - 12 м. минимальный процент озеленения участка - 15
Дошкольное, начальное и среднее общее образование [3.5.1]	Размещение объектов капитального строительства, предназначенных для просвещения, дошкольного, начального и среднего общего образования (детские ясли, детские сады, школы, лицеи, гимназии, художественные, музыкальные школы, образовательные кружки и иные организации, осуществляющие деятельность по воспитанию, образованию и просвещению), в том числе зданий, спортивных сооружений, предназначенных для занятия обучающихся физической культурой и спортом	минимальная/максимальная площадь земельных участков – 400/15000 кв. м; максимальный процент застройки в границах земельного участка – 60% (процент застройки подземной части не регламентируется); максимальное количество надземных этажей зданий – 4 этажа; максимальная высота зданий от уровня земли до верха перекрытия последнего этажа (или конька кровли) - 20 м. минимальный процент озеленения участка - 30%

Наименование вида разрешенного использования земельного участка, код	Описание вида разрешенного использования участка согласно Классификатору видов разрешенного использования земельных участков	Предельные размеры земельных участков и предельные параметры разрешенного строительства
Амбулаторно-поликлиническое обслуживание [3.4.1]	Размещение объектов капитального строительства, предназначенных для оказания гражданам амбулаторно-поликлинической медицинской помощи (поликлиники, фельдшерские пункты, пункты здравоохранения, центры матери и ребенка, диагностические центры, молочные кухни, станции донорства крови, клинические лаборатории)	
Малоэтажная многоквартирная жилая застройка [2.1.1]	Размещение малоэтажных многоквартирных домов (многоквартирные дома высотой до 4 этажей, включая мансардный); обустройство спортивных и детских площадок, площадок для отдыха; размещение объектов обслуживания жилой застройки во встроенных, пристроенных и встроенно-пристроенных помещениях малоэтажного многоквартирного дома, если общая площадь таких помещений в малоэтажном многоквартирном доме не составляет более 15% общей площади помещений дома.	минимальная/максимальная площадь земельного участка – 1000/15000 кв.м; максимальное количество надземных этажей – 4 эт. (включая мансардный); максимальный процент застройки в границах земельного участка – 60% (процент застройки подземной части не регламентируется); максимальная высота зданий от уровня земли до верха перекрытия последнего этажа (или конька кровли) - 20 м. коэффициент плотности застройки Кпз-0,5; минимальный процент озеленения участка - 15%;

ВСПОМОГАТЕЛЬНЫЕ ВИДЫ И ПАРАМЕТРЫ РАЗРЕШЕННОГО ИСПОЛЬЗОВАНИЯ ЗЕМЕЛЬНЫХ УЧАСТКОВ И ОБЪЕКТОВ КАПИТАЛЬНОГО СТРОИТЕЛЬСТВА

ВИДЫ ИСПОЛЬЗОВАНИЯ	ПРЕДЕЛЬНЫЕ ПАРАМЕТРЫ РАЗРЕШЕННОГО СТРОИТЕЛЬСТВА
Нет	Нет

Действие градостроительного регламента не распространяется на земельные участки в границах территорий общего пользования, предназначенных для размещения линейных объектов и (или) занятые линейными объектами, в границах территорий памятников и ансамблей, предоставленных для добычи полезных ископаемых.

В целях обеспечения разрешённого использования объектов недвижимости на вновь образуемых или изменённых земельных участках в жилых зонах, а также земельных

участков сельскохозяйственного использования и садоводства, расположенных в границах населённых пунктов, образование таких участков необходимо осуществлять в соответствии с утверждённой документацией по планировке территории.

Образование (формирование) земельных участков для индивидуального жилищного строительства в результате раздела/выдела из земельных участков площадью более 1,5 га не допускается без утвержденной документации по планировке территории.

Строительство новых многоквартирных домов и образование новых кварталов (массивов) индивидуальной жилой застройки (за исключением застройки блокированными жилыми домами) не допускается без утвержденной документации по планировке территории.

Расстояния между крайними строениями и группами строений следует принимать на основе расчетов инсоляции и освещенности, учета противопожарных, зооветеринарных требований.

Для общественных зданий до границы соседнего земельного участка расстояния по санитарно-бытовым условиям должны быть не менее: 3 м.

Расстояние до красной линии:

- 1) от Дошкольных образовательных учреждений и общеобразовательных школ (стены здания) - 10 м;
- 2) от Пожарных депо - 10 м (15 м - для депо I типа);
- 3) улиц, от жилых и общественных зданий – 5 м;
- 4) проездов, от жилых и общественных зданий – 3 м;
- 5) от остальных зданий и сооружений - 5 м.

До границы соседнего земельного участка расстояния по санитарно-бытовым условиям должны быть не менее:

от индивидуального жилого дома и блокированного жилого дома - 3 м;

в сложившейся застройке, при ширине земельного участка 12 метров и менее, для строительства жилого дома минимальный отступ от границы соседнего участка составляет не менее:

1,0 м - для одноэтажного жилого дома;

1,5 м - для двухэтажного жилого дома;

2,0 м - для трехэтажного жилого дома, при условии, что расстояние до расположенного на соседнем земельном участке жилого дома не менее 5 м;

от других построек (баня, гараж и другие) - 1 м;

от стволов высокорослых деревьев - 4 м;

от стволов среднерослых деревьев - 2 м;

от кустарника - 1 м.

Допускается отклонение от предельных параметров разрешенного строительства объектов капитального строительства и размеров земельных участков в установленном Градостроительным кодексом при предоставлении соответствующего обоснования (предоставлении расчета, выполненного проектной организацией на основании требований технических регламентов, строительных норм и правил, других нормативных документов действующих на территории Российской Федерации).

На территориях с застройкой индивидуальными жилыми домами расстояние между жилыми домами и хозяйственными постройками (сараями, гаражами, баней), расположенных на соседних земельных участках, должно быть не менее 6 м.

Минимальные противопожарные расстояния (разрывы) между жилыми, общественными (в том числе административными, бытовыми) зданиями и сооружениями следует принимать в соответствии с таблицей 1 и с учетом пунктов 4.4-4.13 свода правил СП 4.13130.2013 "Системы противопожарной защиты. Ограничение распространения пожара на объектах защиты. Требования к объемно-планировочным и конструктивным решениям" (утв. приказом МЧС России от 24 апреля 2013 г. N 288) (с изменениями и дополнениями).

Уменьшение противопожарных расстояний (разрывов) между жилыми зданиями и сооружениями возможно при наличии письменного согласия правообладателей соседних земельных участков, подпись которых должна быть удостоверена нотариально.

Режим использования территории определяется градостроительным регламентом территории с учетом социально-демографических потребностей семей, образа жизни и профессиональной деятельности, санитарно-гигиенических и зооветеринарных требований.

Допускается блокировка зданий и сооружений, а также хозяйственных построек на смежных земельных участках по взаимному (удостоверенному) согласию владельцев при новом строительстве с соблюдением технических регламентов, данные требования также касаются надворных туалетов и септиков.

Строительство и реконструкция многоквартирных жилых домов не допускается в случае, если объекты капитального строительства не обеспечены объектами социальной, транспортной и инженерно-коммунальной инфраструктурой, а также коммунальными и энергетическими ресурсами.

При проектировании многоквартирных жилых зданий не допускается сокращать расчетную площадь спортивных и игровых площадок для детей за счет физкультурно-оздоровительных комплексов, а также спортивных зон общеобразовательных школ, институтов и прочих учебных заведений.

Наземные стоянки и парковки для обеспечения планируемых к строительству или реконструкции объектов капитального строительства не допускается размещать вдоль улиц, ограничивающих жилые комплексы, кварталы, микрорайоны, за счет сужения проезжей части этих улиц, пешеходных проходов, тротуаров.

Вспомогательные строения, за исключением гаражей, размещать со стороны улиц не допускается. Гараж может размещаться по красной линии без устройства распашных ворот. Площадь гаража не должна превышать 36 кв. м., а его высота от уровня земли до верха плоской кровли не должна быть выше 3 метров.

Все жилые дома и хозяйственные постройки должны быть обеспечены системами водоотведения с кровли, с целью предотвращения подтопления соседних земельных участков и строений.

Поднятие уровня земельного участка путем отсыпки грунта допускается при наличии письменного согласия правообладателей соседних земельных участков, подпись которых должна быть удостоверена нотариально.

Характер ограждения земельных участков со стороны улицы должен быть выдержан в едином стиле как минимум на протяжении одного квартала с обеих сторон улиц с максимально допустимой высотой ограждений 2,0 м. (кроме объектов со специальными требованиями к ограждению их территории). Допускается устройство функционально оправданных участков сплошного ограждения (в местах интенсивного движения транспорта, размещения септиков, мусорных площадок и других).

По границе с соседним земельным участком ограждения должны быть проветриваемыми на высоту не менее 0,5 м от уровня земли ограждения и высотой не более 2,0 м.

При необходимости облицовки стен существующего жилого дома, расположенного на приусадебном участке, на расстоянии ближе 1,5 метра (но не менее 1 метра) от границы соседнего земельного участка, кирпичной кладкой толщиной 120 мм, разрешается выполнять данные работы без согласия владельцев соседних земельных участков. Также не требуется согласие совладельцев земельного участка, на котором расположен жилой дом, при условии, если облицовываемый жилой дом находится в общей долевой собственности.

Расстояние от площадок с контейнерами для сбора твердых бытовых отходов до окон жилых домов, границ участков детских, лечебных учреждений, мест отдыха должны быть не менее 20 м, и не более 100 м. Общее количество контейнеров не более 5 шт.

Надворные туалеты должны размещаться на расстоянии: от соседнего жилого дома не менее - 12 м., от красной линии не менее - 10 м., от границы смежного земельного участка не менее - 4 м.

Септики:

- минимальный отступ от красной линии улиц, проездов не менее 8 м;
- от границ соседнего земельного участка не менее 4 м (при условии, что расстояние от фундаментов построек на соседнем земельном участке не менее 5 м.);
- водонепроницаемые – на расстоянии не менее 5 м от фундамента построек,
- фильтрующие – на расстоянии не менее 8 м от фундамента построек;
- при отсутствии централизованной канализации расстояние от туалета до стен соседнего жилого дома необходимо принимать не менее 12 м., до источника водоснабжения (колодца) – не менее 25 м.

На земельных участках, размеры которых не позволяют выполнить данные отступы, необходимо предусматривать водонепроницаемые септики.

Проектирование систем хозяйственно-питьевого водоснабжения и канализации городов и других населенных пунктов следует проводить в соответствии с требованиями СП 31.13330.2012, СП 32.13330.2018 с учетом санитарно-гигиенической надежности получения питьевой воды, экологических и ресурсосберегающих требований. Жилая и общественная застройка населенных пунктов, включая индивидуальную отдельно стоящую и блокированную жилую застройку с участками, а также производственные объекты должны быть обеспечены централизованными или локальными системами водоснабжения и канализации. В жилых зонах, не обеспеченных централизованным водоснабжением и канализацией, размещение многоэтажных жилых домов не допускается. Освоение территории в зонах много-этажной и среднеэтажной жилой застройки возможно при отсутствии дефицита социальных объектов.

На территории муниципального образования Усть-Лабинский район предусмотрен запрет на перевод индивидуального жилого дома в нежилое помещение, в случае если:

- 1) переводимый объект будет относиться к объектам массового пребывания граждан;
- 2) для получения разрешения на строительство объекта подобной категории требуется проведение экспертизы проектной документации и результатов инженерных изысканий.

Для определения относимости переводимого индивидуального жилого дома к объектам массового пребывания надлежит руководствоваться приказом Министра России от 10.04.2020 № 198/пр «О критериях отнесения объектов, указанных в пунктах 4 и 5 части 2 статьи 40 Градостроительного кодекса Российской Федерации, к объектам массового пребывания граждан».

В целях обеспечения выполнения требования части 10 статьи 23 Жилищного кодекса Российской Федерации, одновременно с заявлением о переводе индивидуального жилого дома в нежилое помещение заявитель представляет документы, подтверждающие соблюдение при использовании помещения, после перевода, требований пожарной безопасности, санитарно-гигиенических, экологических, выданных уполномоченными федеральными органами исполнительной власти Краснодарского края, а также Правил землепользования и застройки, нормативов градостроительного проектирования Краснодарского края, нормативов градостроительного проектирования муниципального образования Усть-Лабинский район.

При переводе из нежилого в жилое необходимо руководствоваться действующими регламентами в границах территории в соответствии с градостроительным зонированием.

Примечание (общее):

При размещении зданий, строений и сооружений должны соблюдаться, установленные законодательством о пожарной безопасности и законодательством в области обеспечения санитарно-эпидемиологического благополучия населения, минимальные нормативные противопожарные и санитарно-эпидемиологические разрывы между зданиями, строениями и сооружениями, в том числе и расположенными на соседних земельных участках, а также технические регламенты, градостроительные и строительные нормы и Правила.

При размещении зданий, строений и сооружений необходимо учитывать положения следующих статей настоящих Правил:

Статья 46. Параметры разрешенного использования земельных участков и иных объектов недвижимости в различных территориальных зонах;

Статья 49. Описание ограничений по условиям охраны объектов культурного наследия;

Статья 50. Описание ограничений по экологическим и санитарно-эпидемиологическим условиям;

Статья 51. Иные ограничения использования земельных участков и объектов капитального строительства.

В случае если земельный участок или объект капитального строительства находится в границах зоны с особыми условиями использования территорий, на них устанавливаются ограничения использования в соответствии с законодательством Российской Федерации.

Размещение новых населенных пунктов и строительство объектов капитального строительства без проведения специальных защитных мероприятий по предотвращению негативного воздействия вод в границах зон затопления, подтопления запрещаются.

В границах зон затопления, подтопления запрещаются:

- 1) использование сточных вод в целях регулирования плодородия почв;
- 2) размещение кладбищ, скотомогильников, мест захоронения отходов производства и потребления, химических, взрывчатых, токсичных, отравляющих и ядовитых веществ, пунктов хранения и захоронения радиоактивных отходов;
- 3) осуществление авиационных мер по борьбе с вредными организмами.

Проектирование вести в соответствии с действующими нормативно-правовыми актами в сфере градостроительного законодательства.

До начала строительства направить уведомление о планируемых строительстве или реконструкции объекта индивидуального жилищного строительства или садового дома в управление архитектуры и градостроительства администрации муниципального образования Усть-Лабинский район.

2.3. Предельные (минимальные и (или) максимальные) размеры земельного участка и предельные параметры разрешенного строительства, реконструкции объекта капитального строительства, установленные градостроительным регламентом для территориальной зоны, в которой расположен земельный участок:

Предельные (минимальные и (или) максимальные) размеры земельных участков, в том числе их площадь			Минимальные отступы от границ земельного участка в целях определения мест допустимого размещения зданий, строений, сооружений, за пределами которых запрещено строительство зданий, строений, сооружений	Предельное количество этажей и (или) предельная высота зданий, строений, сооружений	Максимальный процент застройки в границах земельного участка, определяемый как отношение суммарной площади земельного участка, которая может быть застроена, ко всей площади земельного участка	Требования к архитектурным решениям объектов капитального строительства, расположенным в границах территории исторического поселения федерального или регионального значения	Иные показатели
1	2	3	Минимальные отступы от красной линии 5 м; минимальные отступы от границ земельных участков – основное строение - 3 м; вспомогательное строение, сооружение – 1 м.	максимальное количество надземных этажей зданий – 3 этажа (включая мансардный этаж); максимальная высота зданий от уровня земли до верха перекрытия последнего этажа (или конька кровли) – 20м.	максимальный процент застройки в границах земельного участка – 50%; Процент застройки подземной части не регламентируется.	-	
Длина, м	Ширина, м	Площадь, кв.м					
-	12	400/5000					

2.4. Требования к назначению, параметрам и размещению объекта капитального строительства на земельном участке, на который действие градостроительного регламента не распространяется или для которого градостроительный регламент не устанавливается (за исключением случая, предусмотренного пунктом 7.1 части 3 статьи 57.3 Градостроительного кодекса Российской Федерации)

Причины отнесения земельного участка к виду земельного участка, на который действие градостроительного регламента не распространяется или для которого градостроительный регламент не устанавливается	Реквизиты акта, регулирующего использование земельного участка	Требования к использованию земельного участка	Требования к параметрам объекта капитального строительства			Требования к размещению объектов капитального строительства	
			Предельное количество этажей и (или) предельная высота зданий, строений, сооружений	Максимальный процент застройки в границах земельного участка, определяемый как отношение суммарной площади земельного участка, которая может быть застроена, ко всей площади земельного участка	Иные требования к параметрам объекта капитального строительства	Минимальные отступы от границ земельного участка в целях определения мест допустимого размещения зданий, строений, сооружений, за пределами которых запрещено строительство зданий, строений, сооружений	Иные требования к размещению объектов капитального строительства
1	2	3	4	5	6	7	8
-	-	-	-	-	-	-	-

2.5. Предельные параметры разрешенного строительства, реконструкции объекта капитального строительства, установленные положением об особо охраняемых природных территориях, в случае выдачи градостроительного плана земельного участка в отношении земельного участка, расположенного в границах особо охраняемой природной территории:

Причины отнесения земельного участка к виду земельного участка для	Реквизиты Положения об особо охраняемой природной	Реквизиты утвержденной документации по	Зонирование особо охраняемой природной территории (да/нет)			
			Функциональ-	Виды разрешенного использования земельного участка	Требования к параметрам объекта капитального строительства	Требования к размещению объектов капитального строительства

которого градостроительный регламент не устанавливается	территории	планировке территории	ная зона	Основные виды разрешенного использования	Вспомогатель -ные виды разрешенного использовани я	Предельное количество этажей и (или) предельная высота зданий, строений, сооружений	Максимальный процент застройки в границах земельного участка, определяемый как отношение суммарной площади земельного участка, которая может быть застроена, ко всей площади земельного участка	Иные требова- ния к парамет- рам объекта капи- тального строи- тельства	Минимальны е отступы от границ земельного участка в целях определения мест допустимого размещения зданий, строений, сооружений, за пределами которых запрещено строительств о зданий, строений, сооружений	Иные требова- ния к размеще- нию объектов капиталь- ного строитель- ства
1	2	3	4	5	6	7	8	9	10	11
-	-	-	-	-	-	-	-	-	-	-
1	2	3	4	5	6	7	8	9	10	11

3. Информация о расположенных в границах земельного участка объектах капитального строительства и объектах культурного наследия.

3.1. Объекты капитального строительства:

№ Не имеется , Не имеется
(согласно чертежу(ам) градостроительного плана) (назначение объекта капитального строительства, этажность, высотность, общая площадь, площадь застройки)
 инвентаризационный или кадастровый номер не имеется
(согласно чертежу(ам) градостроительного плана) (назначение объекта капитального строительства, этажность, высотность, общая площадь, площадь застройки)

инвентаризационный или кадастровый номер отсутствует

3.2. Объекты, включенные в единый государственный реестр объектов культурного наследия (памятников истории и культуры) народов Российской Федерации:

№ информация отсутствует информация отсутствует
(согласно чертежу градостроительного плана) (назначение объекта культурного наследия, общая площадь, площадь застройки)

информация отсутствует
(наименование органа государственной власти, принявшего решение о включении выявленного объекта культурного наследия в реестр, реквизиты этого решения)

регистрационный номер в реестре: информация отсутствует от
(дата)

4. Информация о расчетных показателях минимально допустимого уровня обеспеченности территории объектами коммунальной, транспортной, социальной инфраструктур и расчетных показателях максимально допустимого уровня территориальной доступности указанных объектов для населения в случае, если земельный участок расположен в границах территории, в отношении которой предусматривается осуществление деятельности по комплексному и устойчивому развитию территории:

Информация о расчетных показателях минимально допустимого уровня обеспеченности территории								
Объекты коммунальной инфраструктуры			Объекты транспортной инфраструктуры			Объекты социальной инфраструктуры		
Наименование вида объекта	Единица измерения	Расчетный показатель	Наименование вида объекта	Единица измерения	Расчетный показатель	Наименование вида объекта	Единица измерения	Расчетный показатель
1	2	3	4	5	6	7	8	9
Информация о расчетных показателях максимально допустимого уровня территориальной доступности								
Наименование вида объекта	Единица измерения	Расчетный показатель	Наименование вида объекта	Единица измерения	Расчетный показатель	Наименование вида объекта	Единица измерения	Расчетный показатель
1	2	3	4	5	6	7	8	9

5. Информация об ограничениях использования земельного участка, в том числе если земельный участок полностью или частично расположен в границах зон с особыми условиями использования территорий:

Земельный участок расположен в охранной зоне ЛЭП 35 кВ. Вид ограничения (обременения): ограничения прав на земельный участок,

предусмотренные статьей 56 Земельного кодекса Российской Федерации; Срок действия: не установлен; реквизиты документа-основания: свидетельство о государственной регистрации права от 04.01.2003 № 809638 выдан: Учреждение юстиции по государственной регистрации прав на недвижимое имущество и сделок с ним на территории Краснодарского края; карта (план) от 25.05.2012 № 12-29/12-2754 выдан: Общество с ограниченной ответственностью «ЗемЭнергоЦентр»; договор от 06.02.2012 № 107/30-82 выдан: ОАО «Кубаньэнерго»; письмо от 09.06.2011 № №11882-ИМ/Д23 выдан: Министерство экономического развития Российской Федерации; постановление Правительства Российской Федерации от 24.02.2009 № 160 выдан: Правительство Российской Федерации; карта Усть-Лабинского района М1:10000, съемка 1968 г., обновлена в 1987 г., изготовлена в 2005 г. от 01.01.2007 № б/н выдан: ГУП КК "Кубанский НИ и ПИ земельный центр"; технический паспорт электросетевого комплекса ПС-35/10 кВ «Восточная» с прилегающей ВЛ №б/н б/д от 01.01.2007 № б/н выдан: ГУП «Крайтехинвентаризация»; доверенность от 08.08.2012 № 1818347 выдан: ОАО «Кубаньэнерго»; карта (план) объекта землеустройства от 25.05.2012 № 12-29/12-2754 выдан: Управление Федеральной службы государственной регистрации, кадастра и картографии по Краснодарскому краю; доверенность от 08.08.2012 № 3Д-1824 выдан: Нотариус Краснодарского нотариального округа Сидоренко Геннадий Анатольевич; протокол выявления технической ошибки от 29.03.2017 № 2 выдан: ФФГБУ "ФКП Росреестра" по Краснодарскому краю; Содержание ограничения (обременения): Постановление Правительства РФ от 24 февраля 2009 г. № 160 "О порядке установления охранных зон объектов электросетевого хозяйства и особых условий использования земельных участков, расположенных в границах таких зон". В охранных зонах запрещается осуществлять любые действия, которые могут нарушить безопасную работу объектов электросетевого хозяйства, в том числе привести к их повреждению или уничтожению, и (или) повлечь причинение вреда жизни, здоровью граждан и имуществу физических или юридических лиц, а также повлечь нанесение экологического ущерба и возникновение пожаров, в том числе: а) набрасывать на провода и опоры воздушных линий электропередачи посторонние предметы, а также подниматься на опоры воздушных линий электропередачи; б) размещать любые объекты и предметы (материалы) в пределах созданных в соответствии с требованиями нормативно-технических документов проходов и подъездов для доступа к объектам электросетевого хозяйства, а также проводить любые работы и возводить сооружения, которые могут препятствовать доступу к объектам электросетевого хозяйства, без создания необходимых для такого доступа проходов и подъездов; в) находиться в пределах огороженной территории и помещениях распределительных устройств и подстанций, открывать двери и люки распределительных устройств и подстанций, производить переключения и подключения в электрических сетях (указанное требование не распространяется на

работников, занятых выполнением разрешенных в установленном порядке работ), разводить огонь в пределах охранных зон вводных и распределительных устройств, подстанций, воздушных линий электропередачи, а также в охранных зонах кабельных линий электропередачи; г) размещать свалки; д) производить работы ударными механизмами, сбрасывать тяжести массой свыше 5 тонн, производить сброс и слив едких и коррозионных веществ и горюче-смазочных материалов (в охранных зонах подземных кабельных линий электропередачи).; Реестровый номер границы: 23:35-6.323; Вид объекта реестра границ: Зона с особыми условиями использования территории; Вид зоны по документу: Охранная зона воздушной линии электропередачи ВЛ-35 кВ «Кирпили – Восточная» в составе электросетевого комплекса ПС-35/10 кВ «Восточная» с прилегающей ВЛ. Краснодарский край, Усть-Лабинский район, ст. Кирпильская, ст. Восточная; Тип зоны: Охранная зона инженерных коммуникаций.

Площадь земельного участка, покрываемая охранной зоной ЛЭП 35 кВ, составляет 681 кв. м.

Земельный участок расположен в охранной зоне ЛЭП 10 кВ. Вид ограничения (обременения): ограничения прав на земельный участок, предусмотренные статьей 56 Земельного кодекса Российской Федерации; Срок действия: не установлен; реквизиты документа-основания: карта (план) от 15.11.2013 № 12-29/13-5723 выдан: Управление Росреестра по Краснодарскому краю; постановление Правительства Российской Федерации от 24.02.2009 № 160 выдан: Правительство Российской Федерации; письмо от 09.06.2011 № 11882-ИМ/Д23 выдан: Министерство экономического развития Российской Федерации; ортофотопланы Усть-Лабинского района Краснодарского края, масштаб 1:10000, залета 2007 г. № 3553 от 01.01.2007 № б/н выдан: Южный филиал ФГУП "Госземкадастр съемка-Висхаги"; кадастровый план территории от 27.08.2013 № 23-43/12/13-746735 выдан: Филиал ФГБУ "ФКП Росреестра" по Краснодарскому краю; кадастровый план территории от 27.08.2013 № 23-43/12/13-753506 выдан: Филиал ФГБУ "ФКП Росреестра" по Краснодарскому краю; кадастровый план территории от 27.08.2013 № 23-43/12/13-756295 выдан: Филиал ФГБУ "ФКП Росреестра" по Краснодарскому краю; кадастровый план территории от 27.08.2013 № 23-43/12/13-749883 выдан: Филиал ФГБУ "ФКП Росреестра" по Краснодарскому краю; кадастровый план территории от 27.08.2013 № 23-43/12/13-756343 выдан: Филиал ФГБУ "ФКП Росреестра" по Краснодарскому краю; кадастровый план территории от 27.08.2013 № 23-43/12/13-747337 выдан: Филиал ФГБУ "ФКП Росреестра" по Краснодарскому краю; кадастровый план территории от 27.08.2013 № 23-43/12/13-747062 выдан: Филиал ФГБУ "ФКП Росреестра" по Краснодарскому краю; кадастровый план территории от 27.08.2013 № 23-43/12/13-747321 выдан: Филиал ФГБУ "ФКП Росреестра" по Краснодарскому краю; кадастровый план территории от 27.08.2013 № 23-

43/12/13-749622 выдан: Филиал ФГБУ "ФКП Росреестра" по Краснодарскому краю; кадастровый план территории от 27.08.2013 № 23-43/12/13-756474 выдан: Филиал ФГБУ "ФКП Росреестра" по Краснодарскому краю; кадастровый план территории от 27.08.2013 № 23-43/12/13-748644 выдан: Филиал ФГБУ "ФКП Росреестра" по Краснодарскому краю; кадастровый план территории от 27.08.2013 № 23-43/12/13-747312 выдан: Филиал ФГБУ "ФКП Росреестра" по Краснодарскому краю; кадастровый план территории от 27.08.2013 № 23-43/12/13-746727 выдан: Филиал ФГБУ "ФКП Росреестра" по Краснодарскому краю; кадастровый план территории от 27.08.2013 № 23-43/12/13-747137 выдан: Филиал ФГБУ "ФКП Росреестра" по Краснодарскому краю; справка о балансовой принадлежности от 21.08.2013 № 189/1044 выдан: Усть-Лабинские электрические сети филиал ОАО "Кубаньэнерго"; доверенность от 06.12.2012 № 23АА2216407 выдан: Нотариус; Содержание ограничения(обременения): Постановление Правительства РФ от 24 февраля 2009 г. № 160 «О порядке установления охранных зон объектов электросетевого хозяйства и особых условий использования земельных участков, расположенных в границах таких зон». В охранных зонах запрещается осуществлять любые действия, которые могут нарушить безопасную работу объектов электросетевого хозяйства, в том числе привести к их повреждению или уничтожению, и (или) повлечь причинение вреда жизни, здоровью граждан и имуществу физических или юридических лиц, а также повлечь нанесение экологического ущерба и возникновение пожаров, в том числе: а) набрасывать на провода и опоры воздушных линий электропередачи посторонние предметы, а также подниматься на опоры воздушных линий электропередачи; б) размещать любые объекты и предметы(материалы) в пределах созданных в соответствии с требованиями нормативно-технических документов проходов и подъездов для доступа к объектам электросетевого хозяйства, а также проводить любые работы и возводить сооружения, которые могут препятствовать доступу к объектам электросетевого хозяйства, без создания необходимых для такого доступа проходов и подъездов; в) находиться в пределах огороженной территории и помещениях распределительных устройств и подстанций, открывать двери и люки распределительных устройств и подстанций, производить переключения и подключения в электрических сетях (указанное требование не распространяется на работников, занятых выполнением разрешенных в установленном порядке работ), разводить огонь в пределах охранных зон вводных и распределительных устройств, подстанций, воздушных линий электропередачи, а также в охранных зонах кабельных линий электропередачи; г) размещать свалки; д) производить работы ударными механизмами, сбрасывать тяжести массой свыше 5 тонн, производить сброс и слив едких и коррозионных веществ и горюче-смазочных материалов (в охранных зонах подземных кабельных линий электропередачи).; Реестровый номер границы: 23:35-6.372; Вид объекта реестра границ: Зона

с особыми условиями использования территории; Вид зоны по документу: Охранная зона ВЛ-10 кВ КР-3, входящая в ЭСК 10 кВ «КР-3» от ПС-35/10кВ «Кирпильская» с входящими ВЛ и ТП; Тип зоны: Охранная зона инженерных коммуникаций; Номер: 11077, 12414, 12415, 12416, 12420, 13563; Индекс: Краснодарский край, муниципальное образование Усть-Лабинский район, ст.Кирпильская.

Площадь земельного участка, покрываемая охранной зоной ЛЭП 35 кВ, составляет 63 кв. м.

6. Информация о границах зон с особыми условиями использования территорий, если земельный участок полностью или частично расположен в границах таких зон:

Наименование зоны с особыми условиями использования территории с указанием объекта, в отношении которого установлена такая зона	Перечень координат характерных точек в системе координат, используемой для ведения Единого государственного реестра недвижимости		
	Обозначение (номер) характерной точки	X	Y
1	2	3	4
Земельный участок расположен в охранной зоне ЛЭП 35 кВ. Вид ограничения (обременения): ограничения прав на земельный участок, предусмотренные статьей 56 Земельного кодекса Российской Федерации; Срок действия: не установлен; реквизиты документа-основания: свидетельство о государственной регистрации права от 04.01.2003 № 809638 выдан: Учреждение юстиции по государственной регистрации прав на недвижимое имущество и сделок с ним на территории Краснодарского края; карта (план) от 25.05.2012 № 12-29/12-2754 выдан: Общество с ограниченной ответственностью «ЗемЭнергоЦентр»; договор от 06.02.2012 № 107/30-82 выдан: ОАО «Кубаньэнерго»; письмо от 09.06.2011 № №11882-ИМ/Д23 выдан: Министерство экономического развития Российской Федерации; постановление Правительства Российской Федерации от 24.02.2009 № 160 выдан: Правительство Российской Федерации; карта Усть-Лабинского района М1:10000, съемка 1968 г., обновлена в 1987 г., изготовлена в 2005 г. от 01.01.2007 № б/н выдан: ГУП КК "Кубанский НИ и ПИ земельный центр"; технический паспорт электросетевого комплекса ПС-35/10 кВ «Восточная» с прилегающей ВЛ №б/н б/д от 01.01.2007 № б/н выдан: ГУП «Крайтехинвентаризация»; доверенность от 08.08.2012 № 1818347 выдан: ОАО «Кубаньэнерго»; карта (план) объекта землеустройства от 25.05.2012 № 12-29/12-2754 выдан: Управление Федеральной службы государственной регистрации	1	516375.22	2202813.83
	2	516374.96	2202792.83
	3	516408.63	2202806.42
	4	516408.87	2202826.05

<p>кадастра и картографии по Краснодарскому краю; доверенность от 08.08.2012 № 3Д-1824 выдан: Нотариус Краснодарского нотариального округа Сидоренко Геннадий Анатольевич; протокол выявления технической ошибки от 29.03.2017 № 2 выдан: ФФГБУ "ФКП Росреестра" по Краснодарскому краю; Содержание ограничения (обременения): Постановление Правительства РФ от 24 февраля 2009 г. № 160 "О порядке установления охранных зон объектов электросетевого хозяйства и особых условий использования земельных участков, расположенных в границах таких зон". В охранных зонах запрещается осуществлять любые действия, которые могут нарушить безопасную работу объектов электросетевого хозяйства, в том числе привести к их повреждению или уничтожению, и (или) повлечь причинение вреда жизни, здоровью граждан и имуществу физических или юридических лиц, а также повлечь нанесение экологического ущерба и возникновение пожаров, в том числе:</p> <ul style="list-style-type: none"> а) набрасывать на провода и опоры воздушных линий электропередачи посторонние предметы, а также подниматься на опоры воздушных линий электропередачи; б) размещать любые объекты и предметы (материалы) в пределах созданных в соответствии с требованиями нормативно-технических документов проходов и подъездов для доступа к объектам электросетевого хозяйства, а также проводить любые работы и возводить сооружения, которые могут препятствовать доступу к объектам электросетевого хозяйства, без создания необходимых для такого доступа проходов и подъездов; в) находиться в пределах огороженной территории и помещениях распределительных устройств и подстанций, открывать двери и люки распределительных устройств и подстанций, производить переключения и подключения в электрических сетях (указанное требование не распространяется на работников, занятых выполнением разрешенных в установленном порядке работ), разводить огонь в пределах охранных зон вводных и распределительных устройств, подстанций, воздушных линий электропередачи, а также в охранных зонах кабельных линий электропередачи; г) размещать свалки; д) производить работы ударными механизмами, сбрасывать тяжести массой свыше 5 тонн, производить сброс и слив едких и коррозионных веществ и горюче-смазочных материалов (в охранных 			
---	--	--	--

<p>зонах подземных кабельных линий электропередачи).; Реестровый номер границы: 23:35-6.323; Вид объекта реестра границ: Зона с особыми условиями использования территории; Вид зоны по документу: Охранная зона воздушной линии электропередачи ВЛ-35 кВ «Кирпили – Восточная» в составе электросетевого комплекса ПС-35/10 кВ «Восточная» с прилегающей ВЛ. Краснодарский край, Усть-Лабинский район, ст. Кирпильская, ст. Восточная; Тип зоны: Охранная зона инженерных коммуникаций.</p>			
<p>Земельный участок расположен в охранной зоне ЛЭП 10кВ. Вид ограничения (обременения): ограничения прав на земельный участок, предусмотренные статьей 56 Земельного кодекса Российской Федерации; Срок действия: не установлен; реквизиты документа-основания: карта (план) от 15.11.2013 № 12-29/13-5723 выдан: Управление Росреестра по Краснодарскому краю; постановление Правительства Российской Федерации от 24.02.2009 № 160 выдан: Правительство Российской Федерации; письмо от 09.06.2011 № 11882-ИМ/Д23 выдан: Министерство экономического развития Российской Федерации; ортофотопланы Усть-Лабинского района Краснодарского края, масштаба 1:10000, залета 2007 г. №3553 от 01.01.2007 № б/н выдан: Южный филиал ФГУП "Госземкадастрсъемка-Висхаги"; кадастровый план территории от 27.08.2013 № 23-43/12/13-746735 выдан: Филиал ФГБУ "ФКП Росреестра" по Краснодарскому краю; кадастровый план территории от 27.08.2013 № 23-43/12/13-753506 выдан: Филиал ФГБУ "ФКП Росреестра" по Краснодарскому краю; кадастровый план территории от 27.08.2013 № 23-43/12/13-756295 выдан: Филиал ФГБУ "ФКП Росреестра" по Краснодарскому краю; кадастровый план территории от 27.08.2013 № 23-43/12/13-749883 выдан: Филиал ФГБУ "ФКП Росреестра" по Краснодарскому краю; кадастровый план территории от 27.08.2013 № 23-43/12/13-756343 выдан: Филиал ФГБУ "ФКП Росреестра" по Краснодарскому краю; кадастровый план территории от 27.08.2013 № 23-43/12/13-747337 выдан: Филиал ФГБУ "ФКП Росреестра" по Краснодарскому краю; кадастровый план территории от 27.08.2013 № 23-43/12/13-747062 выдан: Филиал ФГБУ "ФКП Росреестра" по Краснодарскому краю; кадастровый план территории от 27.08.2013 № 23-43/12/13-747321 выдан: Филиал ФГБУ "ФКП</p>	<p>1 2 3 4</p>	<p>516369.34 516369.12 516371.85 516372.56</p>	<p>2202811.70 2202790.47 2202791.57 2202812.87</p>

<p>Росреестра" по Краснодарскому краю; кадастровый план территории от 27.08.2013 № 23-43/12/13-749622 выдан: Филиал ФГБУ "ФКП Росреестра" по Краснодарскому краю; кадастровый план территории от 27.08.2013 № 23-43/12/13-756474 выдан: Филиал ФГБУ "ФКП Росреестра" по Краснодарскому краю; кадастровый план территории от 27.08.2013 № 23-43/12/13-748644 выдан: Филиал ФГБУ "ФКП Росреестра" по Краснодарскому краю; кадастровый план территории от 27.08.2013 № 23-43/12/13-747312 выдан: Филиал ФГБУ "ФКП Росреестра" по Краснодарскому краю; кадастровый план территории от 27.08.2013 № 23-43/12/13-746727 выдан: Филиал ФГБУ "ФКП Росреестра" по Краснодарскому краю; кадастровый план территории от 27.08.2013 № 23-43/12/13-747137 выдан: Филиал ФГБУ "ФКП Росреестра" по Краснодарскому краю; справка о балансовой принадлежности от 21.08.2013 № 189/1044 выдан: Усть-Лабинские электрические сети филиал ОАО "Кубаньэнерго"; доверенность от 06.12.2012 № 23АА2216407 выдан: Нотариус; Содержание ограничения (обременения): Постановление Правительства РФ от 24 февраля 2009 г. № 160 «О порядке установления охранных зон объектов электросетевого хозяйства и особых условий использования земельных участков, расположенных в границах таких зон». В охранных зонах запрещается осуществлять любые действия, которые могут нарушить безопасную работу объектов электросетевого хозяйства, в том числе привести к их повреждению или уничтожению, и (или) повлечь причинение вреда жизни, здоровью граждан и имуществу физических или юридических лиц, а также повлечь нанесение экологического ущерба и возникновение пожаров, в том числе: а) набрасывать на провода и опоры воздушных линий электропередачи посторонние предметы, а также подниматься на опоры воздушных линий электропередачи; б) размещать любые объекты и предметы (материалы) в пределах созданных в соответствии с требованиями нормативно-технических документов проходов и подъездов для доступа к объектам электросетевого хозяйства, а также проводить любые работы и возводить сооружения, которые могут препятствовать доступу к объектам электросетевого хозяйства, без создания необходимых для такого доступа проходов и подъездов; в) находиться в пределах огороженной территории и помещениях</p>			
--	--	--	--

<p>распределительных устройств и подстанций, открывать двери и люки распределительных устройств и подстанций, производить переключения и подключения в электрических сетях (указанное требование не распространяется на работников, занятых выполнением разрешенных в установленном порядке работ), разводить огонь в пределах охранных зон вводных и распределительных устройств, подстанций, воздушных линий электропередачи, а также в охранных зонах кабельных линий электропередачи; г) размещать свалки; д) производить работы ударными механизмами, сбрасывать тяжести массой свыше 5 тонн, производить сброс и слив едких и коррозионных веществ и горюче-смазочных материалов (в охранных зонах подземных кабельных линий электропередачи).; Реестровый номер границы: 23:35-6.372; Вид объекта реестра границ: Зона с особыми условиями использования территории; Вид зоны по документу: Охранная зона ВЛ-10 кВ КР-3, входящая в ЭСК 10 кВ «КР-3» от ПС-35/10 кВ «Кирпильская» с входящими ВЛ и ТП; Тип зоны: Охранная зона инженерных коммуникаций; Номер: 11077, 12414, 12415, 12416, 12420, 13563; Индекс: Краснодарский край, муниципальное образование Усть-Лабинский район, ст.Кирпильская</p>			
--	--	--	--

7. Информация о границах зон действия публичных сервитутов:

Информация отсутствует

Обозначение (номер) характерной точки	Перечень координат характерных точек в системе координат, используемой для ведения Единого государственного реестра недвижимости	
	X	Y
-	-	-

8. Номер и (или) наименование элемента планировочной структуры, в границах которого расположен земельный участок: органом местного самоуправления не утвержден.

9. Информация о технических условиях подключения (технологического присоединения) объектов капитального строительства к сетям инженерно-технического обеспечения, определенных с учетом программ комплексного развития систем коммунальной инфраструктуры поселения, городского округа:

9.1 Водоснабжение: выданы муниципальным унитарным предприятием «ВОДОКАНАЛ»;

- точка подключения – сеть водоснабжения по ул. Советской, ст.Кирпильская;
- технические требования: разработать проект на присоединение объекта капитального строительства к сетям водоснабжения. Проект водоснабжения подлежит обязательному согласованию с МУП «Водоканал»;
- водопотребление 10 м³/месяц;

- срок подключения – в течении 3 лет;

- срок действия технических условий – 3 года со дня выдачи.

(наименование органа (организации), выдавшего(ей) технические условия подключения (присоединения), реквизиты документа, содержащего информацию о технических условиях подключения (технологического присоединения) объектов капитального строительства к сетям инженерно-технического обеспечения)

10. Реквизиты нормативных правовых актов субъекта Российской Федерации, муниципальных правовых актов, устанавливающих требования к благоустройству территории:

Решение «Об утверждении Правил благоустройства территории Кирпильского сельского поселения Усть-Лабинского района», утверждено Советом Кирпильского сельского поселения Усть-Лабинского района от 8 июля 2022г №5 протокол № 48.

11. Информация о красных линиях: информация отсутствует.

Обозначение (номер) характерной точки	Перечень координат характерных точек в системе координат, используемой для ведения Единого государственного реестра недвижимости	
	X	Y
-	-	-

12. Информация о требованиях к архитектурно-градостроительному облику объекта капитального строительства: Требования к архитектурно-градостроительному облику объекта капитального строительства не установлены.

№	Требования к архитектурно-градостроительному облику объекта капитального строительства	Показатель
1	2	3
-	-	-

Приложение (в случае, указанном в части 3.1 статьи 57.3 Градостроительного кодекса Российской Федерации) _

Пронумеровано, прошнуровано,
скреплено печатью

49 листа (ов)

Верно

Главный специалист сектора
ИСО Д УАИГ адм. инстрации МО
Усть-Лабинский район 08.09.2011

Д.С. Синчук

